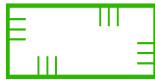











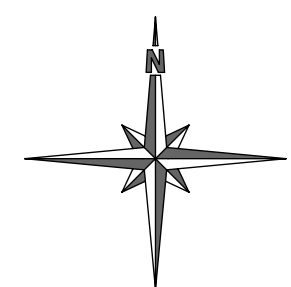



Zeichenerklärung:

	Mischgebiet		Umgrenzung von Schutzgebieten im Sinne des BayNatSchG
	allgemeines Wohngebiet lt. Planung vom 19.09.2012		Umgrenzung von Biotopen
	Mischgebiet lt. Planung vom 19.09.2012		Wiesenbrüteregebiet
	Mischgebiet in Planung		potentieller Aussiedlungsstandort
	Wohngebiet in Planung		mittelfristige Umwandlung in standortgerechte Bestockung
	Flächen für den Gemeinbedarf		Biotop mit Nr. der amtlichen Biotopkartierung Bayern
	Grünflächen		Feuchfläche
	Grünlandnutzung		Landschaftsbestandteil
	öffentliche Grünflächen, Grünflächen im engeren Siedlungsbereich, Ortsrandeingrünung, gliedernde Grünzüge, Straßenbegleitung		best. Baum
	Feuchfläche		Grenze der Ortsdurchfahrt
	Fließgewässer		Feuerwehr
	Stillgewässer		Kirche
	Bundes-, Staats-, Kreisstraßen		Spielplatz
	sonstige Straßen und Wege		Kaltluftleitbahn blockiert
			Vernetzungs- bzw. Pufferstreifen



Markt Sugenheim
Landkreis Neustadt/Aisch - Bad Windsheim



Änderung des
Flächennutzungsplan
Sugenheim

betreffend den OT
Ingolstadt

ENTWURF

Stand:
12.02.2019

**KARLHEINZ
LIEBBERGER**
Dipl.-Ing. (FH)
Architekt BDB
Fachplaner Brandschutz

**WALTER
SCHWARZ**
Dipl.-Ing. (FH)
Beratender Ingenieur
Sachverständiger für
Holzschutz

**LIEBBERGER
& SCHWARZ**
Ziegelhüttenweg 10
91438 Bad Windsheim
TEL 09841 - 3113
FAX 09841 - 799 52
info@liebberger-schwarz.de
www.liebberger-schwarz.de