PRÄAMBEL
Der Markt Sugenheim erlässt gem. § 10 des Baugesetzbuches (BauGB) in der Fassung (i. d. F.) der Bekanntmachung vom 03.11.2017 (BGBl. I S. 3634), zuletzt geändert durch Artikel 11 des Gesetzes vom 08.10.2022 (BGBl. I S. 1726) und des Art. 23 der Gemeindeordnung für den Freistaat Bayern (Gemeindeordnung - GO) i. d. F. der Bekanntmachung vom 22.08.1998 (GVBl. S. 796, BayRS 2020-1-1-I), zuletzt geändert durch Art. 57a Abs. 2 des Gesetzes vom 22. Juli 2022 (GVBl. S. 374) sowie des Art. 81 der Bayerischen Bauordnung (BayBO) i. d. F. der Bekanntmachung vom 14.08.2007 (GVBl. S. 588, BayRS 2132-1-B), zuletzt geändert durch die §§ 1 und 2 des Gesetzes vom 08.11.2022 (GVBl. S. 650) und der Verordnung über die bauliche Nutzung der Grundstücke (Baunutzungsverordnung - BauNVO) i. d. F. der Bekanntmachung vom 21.11.2017 (BGBl. I S. 3786), zuletzt geändert durch Artikel 2 des Gesetzes vom 14. Juni 2021 (BGBl. I S. 1802), diesen Bebauungsplan als Satzung.

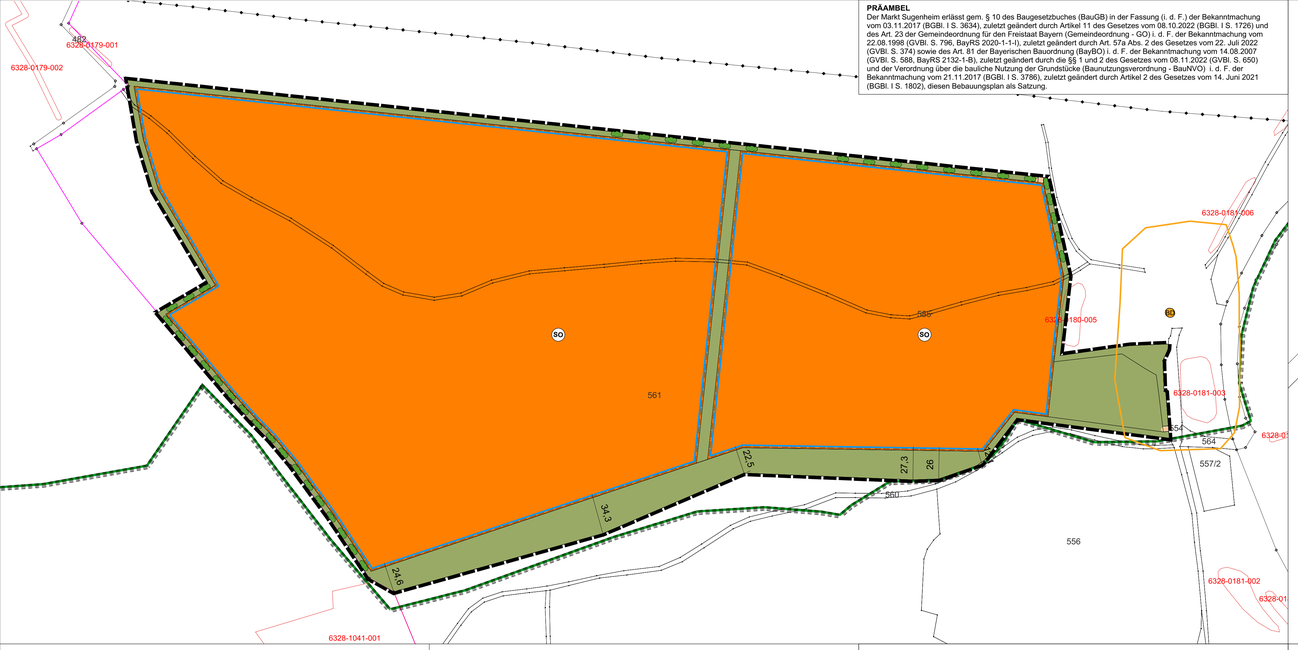

Ausgleichsfläche mit CEF Maßnahmen für Feldlerche (siehe B 4.3)
(Fl.Nr. 593, Gmk. Ullstadt (M 1: 2000))

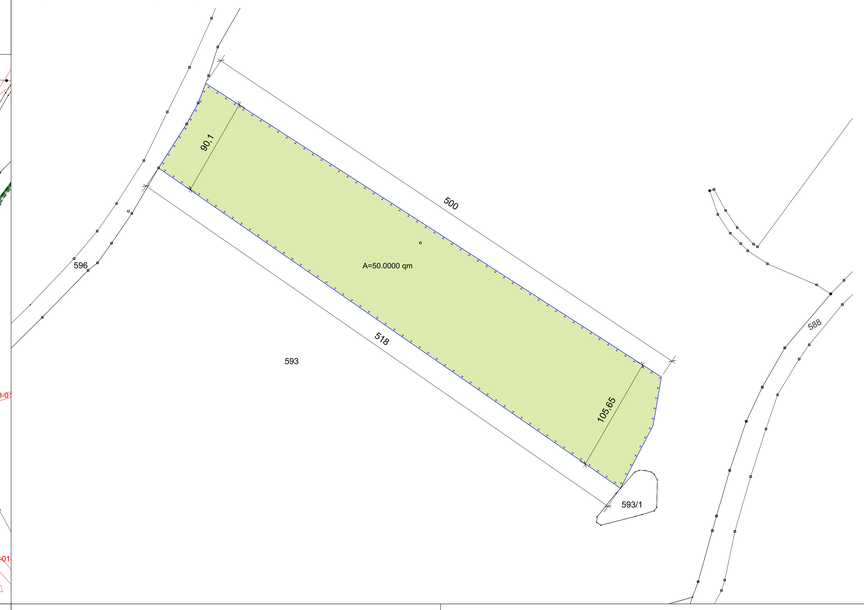

A. Festsetzungen durch Planzeichen

1. Art der baulichen Nutzung
(§ 9 Abs. 1 Nr. 1 BauGB, § 11 Abs. 2 BauNVO)

SO — Sonstiges Sondergebiet
Zweckbestimmung "Photovoltaik"

2. Maß der baulichen Nutzung
(§ 9 Abs. 1 Nr. 1 BauGB, § 16 Abs. 2 BauNVO)

0,5 — Grundflächenzahl (GRZ)
4,5 m — Maximale Höhe der baulichen Anlagen

3. Bauweise und überbaubare Grundstücksfläche
(§ 9 Abs. 1 Nr. 2 BauGB, §§ 22 und 23 BauNVO)

Baugrenze

4. Verkehrsflächen
(§ 9 Abs. 1 Nr. 11 BauGB)

Private Verkehrsflächen (Zufahrt)

5. Flächen oder Maßnahmen für Bepflanzungen sowie zum Schutz, zur Pflege und zur Entwicklung von Boden, Natur und Landschaft
(§ 9 Abs. 1 Nr. 25)

externe Ausgleichsfläche = CEF -Fläche für Feldlerche

Entwicklungsziele

Extensives Grünland G212 (Maßnahme 1)
Einzelsträucher und Strauchgruppen (Maßnahme 2)
Blühstreifen (CEF-Maßnahme für für die Feldlerche)

6. Sonstige Planzeichen

Grenze des räumlichen Geltungsbereichs des Bebauungsplans (§ 9 Abs. 7 BauGB)
LSG Naturpark Steigerwald (§ 9 Abs. 6 BauGB)
BD — Bodendenkmal (§ 9 Abs. 6 BauGB)

Hinweise

561 — vorhandene Grundstücksgrenzen (mit Flurnummern)
20 kV- Freileitung
BIO-190.06 — Biotope lt. amtl. Kartierung LfU mit Nummer (außerhalb des Geltungsbereiches)

B. Textliche Festsetzungen nach § 9 BauGB und BauNVO

1. Art der baulichen Nutzung
(§ 9 Abs. 1 Nr. 1 BauGB und § 11 Abs. 2 BauNVO)

1.1 Sondergebiet Photovoltaik
Zulässig sind ausschließlich die Errichtung von aufgeständerten Solarmodulen in starrer Aufstellung sowie der Zweckbestimmung des Sondergebiets dienende Nebenanlagen, wie technische Einrichtungen zur Speicherung, Umwandlung und Abgabe von elektrischer Energie und Nebenanlagen zur Pflege (Weideunterstand).

1.2 Es sind nur solche Vorhaben zulässig, zu denen sich der Vorhabenträger im Durchführungsvertrag gem. § 12 Abs. 3a BauGB verpflichtet.

2. Maß der baulichen Nutzung
(§ 9 Abs. 1 Nr. 1 BauGB, § 16 Abs. 2 und § 19 BauNVO)

2.1 Grundflächenzahl (GRZ): 0,5
Bei der zulässigen Grundflächenzahl sind die Gesamtfläche der aufgeständerten Solarmodule in senkrechter Projektion einschließlich Nebenanlagen zu berücksichtigen.
Die max. zulässige Grundfläche für Nebenanlagen ist hierbei auf 250 qm begrenzt.

2.2 Höhenfestsetzung
Die maximal zulässige Höhe der baulichen Anlagen über der Geländeoberfläche beträgt 4,5 m. Gemessen wird ab Oberkante zukünftigem Gelände (siehe Festsetzung C.4).

3. Bauweise und überbaubare Grundstücksfläche
(§ 9 Abs. 1 Nr. 2 und 4 BauGB, §§ 14 und 23 BauNVO)

3.1 Baugrenze
Bauliche Anlagen einschließlich Nebenanlagen dürfen nur innerhalb der Baugrenze errichtet werden. Einfriedungen gemäß Festsetzung C.3 sind innerhalb der Baufläche auch außerhalb der Baugrenze zulässig.

4. Flächen oder Maßnahmen für Bepflanzungen sowie zum Schutz, zur Pflege und zur Entwicklung von Boden, Natur und Landschaft
(§ 9 Abs. 1 25; § 1a Abs.3 i.V.m. § 9 Abs.1a BauGB)

4.1 Artenschutzrechtliche Vermeidungsmaßnahmen
Die Baumaßnahmen (Erdbauarbeiten) sind entweder außerhalb der Brutzeit von Vogelarten zwischen Anfang September und Ende Februar durchzuführen oder ganzjährig, sofern durch anderweitige Maßnahmen (geeignete Vergrämungsmaßnahmen (z.B. Schwarzbrache mit Umbruch alle 7 Tage) i.V.m. funktionswirksamen CEF-Maßnahmen) sichergestellt wird, dass artenschutzrechtliche Verbotstatbestände im Sinne des § 44 BNatschG nicht erfüllt werden.

4.2 Flächen zum Anpflanzen von Bäumen, Sträuchern und sonstigen Bepflanzungen
Folgende Maßnahmen sind zur Eingrünung gemäß Abgrenzungen in der Planzeichnung umzusetzen:

- Maßnahme 1
  Entwicklung mäßig extensiv genutztes, artenreiches Grünland durch Einbringen einer Regiosaatgutmischung für Säume mittlerer Standorte und Erhaltung durch zweimalige Mahd davon mit abschnittsweiser Mahd von ca. 50% der Fläche im zeitigen Frühjahr (Ende März) jeden Jahres
- Maßnahme 2
  Pflanzung von Einzelsträuchern und kleinen Strauchgruppen (i.V.m. Maßnahmen 1)

Für die gesamte Ausgleichsfläche gelten folgende Maßnahmen allgemein:

- Bauliche Anlagen (einschließlich Einfriedungen) sind unzulässig.
- Für Gehölzpflanzungen sind standortgerechte, heimische Arten aus dem Ursprungsgebiet 5.1 „Süddeutsches Hügel- und Bergland, Fränkische Platten und Mittelfränkisches Becken" aus der u.g. Artenliste zu verwenden. Durch Fertigstellungspflege ist ein Anwachsen der Gehölze sicherzustellen, ausgefallene Gehölze sind nachzupflanzen.
- Die Gehölze sind durch regelmäßige Pflege zu erhalten (abschnittsweise „Auf den Stocksetzen" bei Hecken, und Einzelsträucherschnitt).
- Die Regiosaatgutmischungen müssen dem Ursprungsgebiet 12 „Fränkisches Hügelland" entstammen.
- Gehölzpflanzungen und Ansaaten sind spätestens ein Jahr nach Aufnahme der Nutzung der Anlage durchzuführen.
- Das Mahdgut ist nach erfolgter Mahd von der Fläche zu entnehmen.
- Der Einsatz von Dünger und Pflanzenschutzmitteln ist unzulässig.

Artenliste Sträucher 1 x v, Höhe 60-100:

Cornus sanguinea	*Hartriegel*
Euonymus europaeus	*Pfaffenhütchen*
Rosa canina	*Hundsrose*
Viburnum lantana	*Wolliger Schneeball*
Corylus avellana	*Haselnuss*
Sambucus nigra	*Schwarzer Holunder*
Crataegus monogyna	*Eingriffliger Weißdorn*
Salix caprea	*Salweide*

4.3 Externe CEF-Fläche / CEF-Maßnahme für die Feldlerche

Als Ausgleich für den Eingriff in den Lebensraum der Feldlerche durch vorliegende Planung werden Blühstreifen in einem Umfang von insgesamt 50,000 qm auf einer Teilflächen der Fl. Nr. 593, Gemarkung Ullstadt hergestellt. Die Maßnahmen sind gleichzeitig vorgezogene CEF-Maßnahme im Sinne des § 44 Abs. 5 BNatSchG für die Feldlerche und sind so durchzuführen, dass diese zum Eingriffszeitpunkt wirksam sind und der Erhalt der ökologischen Funktion der Fortpflanzungs- oder Ruhestätte weiterhin gewahrt ist. Folgende Maßnahmen sind umzusetzen:

- Einsaat einer standortspezifischen Saatmischung regionaler Herkunft unter Beachtung der standorttypischen Segetalvegetation auf 50 % der Fläche aus niedrigwüchsigen Arten mit Mindestbreite von 10 m und Mindestlänge von 100 m, Ansaat mit reduzierter Saatgutmenge (max. 50-70 % der regulären Saatgutmenge) zur Erzielung eines lückigen Bestands, Fehlstellen im Bestand sind zu belassen.
- Anlage eines selbstbegrünenden Brachestreifens mit jährlichem Umbruch auf 50 % der Fläche mit Mindestbreite von 10 m und Mindestlänge von 100 m.
- kein Dünger- und Pflanzenschutzmittel-Einsatz sowie keine mechanische Unkrautbekämpfung auf den Blüh- und Brachestreifen.
- keine Mahd, keine Bodenbearbeitung während der Brutzeit von Anfang März bis Ende August.
- Herstellung der Funktionsfähigkeit der Blühstreifen durch jährliche Pflege mit Pflegeschnitt im Frühjahr vor Brutbeginn bis Anfang März, Kein Mulchen.

Erhaltung von Brache / Blühstreifen auf derselben Fläche für mindestens 2 Jahre (danach Bodenbearbeitung und Neuansaat i.d.R. im Frühjahr bis Ende Mai) oder Flächenwechsel. Bei einem Flächenwechsel ist die Maßnahmenfläche bis zur Frühjahrsbestellung zu erhalten, um Winterdeckung zu gewährleisten.

4.4 Freiflächengestaltung innerhalb des Sondergebietes

- Die nicht mit baulichen Anlagen überdeckten Bereiche des Sondergebietes sind durch Einbringen einer standortgerechten Saatgutmischung für mittlere Standorte oder im Heudruschverfahren, Ursprungsgebiet 12 „Fränkisches Hügelland" mit anschließender Pflege als extensiv genutztes Grünland zu entwickeln.
- Die Einsaat hat bei geeigneter Witterung, spätestens im nach Errichtung der Solarmodule folgenden Frühjahr zu erfolgen.
- Die Flächen sind anschließend zu beweiden oder durch ein- bis zweimalige Mahd pro Jahr (ab dem 15.06. jeden Jahres) mit Mahdgutabfuhr in den nicht mit baulichen Anlagen überdeckten Bereichen zu pflegen. Die Mahd hat mit insektenfreundlichen Mähwerk (keine Schleglemähwerk) mit einer Schnitthöhe von 10 cm zu erfolgen. Eine (über die Beweidung hinausgehende) Düngung sowie die Verwendung von Pflanzenschutzmitteln sind unzulässig.
- Innerhalb des einfriedenden Zaunes ist ein 2-3 m breiter Saum als über den Winter stehenbleibender Altgrasstreifen zu entwickeln.
- Der die PV-Anlage einfriedende Zaun ist im Norden alle 15 laufende Meter mit Gewöhnlicher Waldrebe (Clematis vitalba) und Hopfen (Humulus lupulus) zu bepflanzen.

4.5 Umgang mit Niederschlagswasser / Grundwasser- und Bodenschutz

- Das auf den Grundstücksflächen anfallende Niederschlagswasser ist innerhalb des Geltungsbereichs flächenhaft über die belebte Bodenzone in den Untergrund zu versickern.
- Bei Verwendung von Technikgebäuden mit Dacheindeckungen in Metall sind diese zu beschichten.
- Die Solarmodule sind mit Ramm- oder Schraubfundamenten zu verankern, wenn aufgrund der Bodenverhältnisse diese Befestigungsform nicht möglich ist, sind ausnahmsweise auch Betonfundamente zulässig.
- Die Oberflächenreinigung der Photovoltaikelemente darf nur mit Wasser unter Ausschluss von grundwasserschädigenden Chemikalien erfolgen.
- Interne Erschließungswege sind in unbefestigter und begrünter Weise auszuführen.

C. Sonstige Festsetzungen zur Bestimmung der Zulässigkeit des Vorhabens (§ 12 Abs. 3 Satz 2 BauGB)

1. Gestaltung / Anordnung der Modultische
Es sind ausschließlich reflexionsarme Solarmodule in starrer Aufstellung, einem Neigungswinkel zwischen 15 und 25° (von der Horizontalen (=0°) ausgehend) und im Azimut zwischen 150° - 210° zulässig (siehe folgende Schemaskizze). Die Modultische sind in parallel zueinander aufgestellten Reihen mit einem Mindestabstand von 3,5 m zwischen den Reihen mit einem Mindestabstand zum Boden von 0,8m zu errichten.

Schemaskizzen

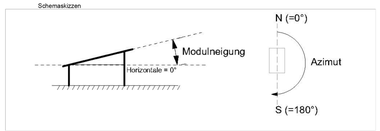

2. Gestaltung von Gebäuden
Gebäude sind mit Flachdach, Pultdach oder Satteldach (Neigung max. 30°) zu versehen. Außenwände sind zu verputzen (keine grellen Farbtöne) oder mit Holz zu verschalen. Metallstationen sind ausschließlich in nichtreflektierenden, gedeckten Farben zulässig.

3. Einfriedungen
Einfriedungen sind dem natürlichen Geländeverlauf anzupassen und nur in transparenter Ausführung (Maschendraht, Drahtgitter) bis zu einer Höhe von 2,5 m über Oberkante Gelände zulässig. Die Zäune sind so anzulegen, dass durchgehend ein Freihalteabstand zwischen Gelände und Zaununterkante von 15 cm als Durchlass für Kleintiere eingehalten wird. Sockel sind unzulässig. Unterbrechungen für Torbereiche sowie Punktfundamente sind zulässig für die Einfriedungen.



4. Höhenentwicklung und Gestaltung
Geländeveränderungen sind insoweit zulässig, als sie im Zusammenhang mit der Erstellung der Anlage unbedingt erforderlich sind, jedoch max. 0,5 m abweichend vom natürlichen Gelände. Der Anschluss an das vorhandene Gelände der Nachbargrundstücke ist übergangslos herzustellen.

5. Werbe-/ Informationstafeln und Beleuchtung
Werbe-/ Informationstafeln sind bis zu einer Gesamtflächengröße von 4 m² zulässig. Außenbeleuchtungen sind unzulässig.

D. Allgemeine Vorschriften

Der vorhabenbezogene Bebauungsplan besteht aus der Planzeichnung und den Festsetzungen. Der vorhabenbezogene Bebauungsplan ist mit dem mit dem Vorhabenträger abgestimmten Vorhabens- und Erschließungsplan identisch.

E. Hinweise

1. Grenzabstände bei Bepflanzungen gegenüber landwirtschaftlichen Grundstücken
Bei Neupflanzungen von Gehölzen sind die gesetzlichen Grenzabstände gem. Art 47 u. 48 AGBGB einzuhalten:
   - Gehölze bis zu 2,0 m Höhe – mindestens 0,5 m Abstand von der Grenze
   - Gehölze über 2,0 m Höhe – mindestens 2,0 m, bei starker Verschattung 4,0 m Abstand von der Grenze
2. Denkmalpflege
Archäologische Bodendenkmäler genießen den Schutz des BayDSchG, insbesondere Art. 7 Abs. 1 und Art. 8 Abs. 1 und 2. Alle mit der Durchführung des Projektes betrauten Personen müssen darauf hingewiesen werden, dass bei Außenarbeiten auftretende vor- und frühgeschichtliche Funde nach dem BayDSchG unverzüglich dem Bay. Landesamt für Denkmalpflege gemeldet werden müssen.
3. Bodenschutz
Alle Baumaßnahmen sind in bodenschonender Weise unter Beachtung der gültigen Regelwerke und Normen, insbesondere DIN 18915 und 19731 (vgl. auch § 12 BBodSchV) auszuführen. Sollten bei Aushubarbeiten optische oder organoleptische Auffälligkeiten des Bodens festgestellt werden, die auf eine schädliche Bodenveränderung oder Altlast hindeuten, ist unverzüglich die zuständige Bodenschutzbehörde (Kreisverwaltungsbehörde) zu benachrichtigen (Mitteilungspflichten gem. Art. 1, 12 Abs. 2 BayBodSchG).
4. Rückbauverpflichtung
Der Geltungsbereich wird nach Beendigung des Sondergebietes Photovoltaiknutzung wieder dem ursprünglichen Nutzen (Acker) zugeführt. Der Rückbau aller in den Boden eingebrachten baulichen Elemente am abschließenden Ende der solarenergetischen Nutzung sowie die Wiederherstellung der ursprünglichen Bodenstruktur werden über einen Durchführungsvertrag zwischen Vorhabenträger und Gemeinde verbindlich geregelt.
5. Duldung landwirtschaftlicher Immissionen
Die durch die ordnungsgemäße landwirtschaftliche Bearbeitung (Bodenbearbeitung, Ernte) der Nachbarflächen gelegentlich auftretenden Immissionen (insb. Staub) sind zu dulden.
6. Gehölzschutz
Im Zuge der Bauausführung ist darauf zu achten, dass bestehende, zu erhaltende Bäume und Heckenstrukturen nicht geschädigt werden.

VERFAHRENSVERMERKE

1. Der Marktgemeinderat hat in der Sitzung vom 22.06.2021 gemäß § 2 Abs. 1 BauGB die Aufstellung des vorhabenbezogenen Bebauungsplans mit Grünordnungsplan beschlossen. Der Aufstellungsbeschluss wurde am ..... ortsüblich bekannt gemacht.

2. Die frühzeitige Öffentlichkeitsbeteiligung gemäß § 3 Abs. 1 BauGB mit öffentlicher Darlegung und Anhörung für den Vorentwurf des vorhabenbezogenen Bebauungsplans mit Grünordnungsplan in der Fassung vom 10.01.2022 hat in der Zeit vom 08.03.2022 bis 11.04.2022 stattgefunden.

3. Die frühzeitige Beteiligung der Behörden und sonstigen Träger öffentlicher Belange gemäß § 4 Abs. 1 BauGB für den Vorentwurf des vorhabenbezogenen Bebauungsplans mit Grünordnungsplan in der Fassung vom 10.01.2022 hat in der Zeit vom 08.03.2022 bis 11.04.2022 stattgefunden.

4. Zu dem Entwurf des vorhabenbezogenen Bebauungsplans mit Grünordnungsplan in der Fassung vom 14.01.2022 wurden die Behörden und sonstigen Träger öffentlicher Belange gemäß § 4 Abs. 2 BauGB in der Zeit vom ..... bis ..... beteiligt.

5. Der Entwurf des vorhabenbezogenen Bebauungsplans mit Grünordnungsplan in der Fassung vom 14.01.2022 wurde mit der Begründung gemäß § 3 Abs. 2 BauGB in der Zeit vom ..... bis ..... öffentlich ausgelegt. Die Auslegung wurde eine Woche vorher bekannt gemacht.

6. Der Markt hat mit Beschluss des Marktgemeinderates vom ..... den vorhabenbezogenen Bebauungsplans mit Grünordnungsplan sowie Vorhaben- und Erschließungsplan in der Fassung vom ..... als Satzung beschlossen.

(Siegel) Markt Sugenheim, den .....

.....
Reinhold Klein
Erster Bürgermeister

7. Ausgefertigt

(Siegel) Markt Sugenheim, den .....

.....
Reinhold Klein
Erster Bürgermeister

8. Der Satzungsbeschluss zu dem vorhabenbezogenen Bebauungsplan mit Grünordnungsplan wurde am ..... gemäß § 10 Abs. 3 Halbsatz 2 BauGB ortsüblich bekannt gemacht. Der vorhabenbezogene Bebauungsplan mit Grünordnungsplan mit Begründung wird seit diesem Tag zu den üblichen Dienststunden in der Marktgemeinde zu jedermanns Einsicht bereitgehalten und über dessen Inhalt auf Verlangen Auskunft gegeben. Der vorhabenbezogene Bebauungsplan mit Grünordnungsplan ist damit in Kraft getreten. Auf die Rechtsfolgen des § 44 Abs. 3 Satz 1 und 2 sowie Abs. 4 BauGB und die §§ 214 und 215 BauGB wurde in der Bekanntmachung hingewiesen.

(Siegel) Markt Sugenheim, den .....

.....
Reinhold Klein
Erster Bürgermeister

Kartengrundlage: Geobasisdaten © Bayerische Vermessungsverwaltung 2020

Entwurf

Markt Sugenheim

Vorhabenbezogener Bebauungsplan mit Grünordnungsplan sowie Vorhaben- und Erschließungsplan "Bürgersolarpark Sugenheim"

maßstab: 1 : 2.000 bearbeitet: mw/cz
datum: 14.01.2023

TEAM 4 Bauernschmitt • Wehner
Landschaftsarchitekten + Stadtplaner PartGmbB
90491 nürnberg oedenberger str. 65 tel 0911/39357-0 fax 39357-99
www.team4-planung.de info@team4-planung.de